



Ayuntamiento de Daimiel  
Plaza de España, 1  
13250 Daimiel-Ciudad Real



DILIGENCIA.- Aprobado en sesión  
de Junta de Gobierno Local

11 MAR 2015

EL SECRETARIO,

**PLIEGO DE PRESCRIPCIONES TÉCNICAS PARA LA CONTRATACIÓN DE LOS TRABAJOS DE ACTUALIZACIÓN DEL CATASTRO SOBRE BIENES INMUEBLES URBANOS Y CONSTRUCCIONES EN SUELO RÚSTICO, AGREGACIÓN, AGRUPACIÓN, SEGREGACIÓN O DIVISIÓN DE BIENES INMUEBLES TANTO URBANOS COMO RÚSTICOS EN EL MUNICIPIO DE DAIMIEL.**

**PRESCRIPCIÓN I.1 OBJETO DEL CONTRATO**

Son objeto del contrato todos los Bienes Inmuebles contenidos en las siguientes parcelas:

- Las parcelas Urbanas, incluyendo las que tengan cultivos.
- Las siguientes parcelas de Rústica:
  - Las que tienen una o mas construcciones en su interior, indispensables o no para el desarrollo de las explotaciones agrícolas, ganaderas o forestales, cualquiera que sea su uso.
  - Las que sin tener edificación, sea necesario ajustar, por ser límite con el área urbana, o con otra parcela rústica con edificación, que sean necesario modificar para reflejar debidamente la realidad catastral.
  - Las que sean objeto de agregación, agrupación, segregación o división.
- Los datos alfanuméricos de las parcelas anteriores, de orden jurídico y técnico-catastral, que se recogerán en formato FIN2006, de forma que se capture la realidad catastral de las parcelas y sus bienes inmuebles.
- Los planos digitales en formato FXCC de cada una de esas parcelas, con todas las plantas significativas y los usos diferenciados, no solo la planta general, y según formato de intercambio vigente de confección de los FXCC, reflejando la realidad física de las parcelas objeto de contrato.
- Los expedientes de alteración pendientes en la Gerencia a fecha de inicio de los trabajos y los que vayan entrando durante la realización de los mismos, serán debidamente verificados y, en su caso requeridos a los particulares, para ser entregados a la empresa, que procederá a su ejecución.
- Confeccionar listados adecuados, según la dirección de los trabajos, de parcelas con alteraciones no declaradas, para ser objeto de Inspección.
- Los trabajos de actualización de las cartografías Urbana y Rústica, con perfecta continuidad entre ambas, con independencia de la existencia de dos mapas. Los trabajos de ajuste de ambas cartografías no implican trasvase de parcelas entre los mapas, aunque se presuma su cambio de naturaleza (una parcela R que va a pasar a U, permanecerá en el mapa R, cuando se produzca el cambio de naturaleza)

Todas las actuaciones sobre el parcelario se ajustarán al Modelo Unificado de Catastro, recogido en varios documentos de la DGC.

**PRESCRIPCIÓN I.2 DESCRIPCIÓN DE LOS TRABAJOS.**

La ejecución de los documentos base que constituyen el Catastro Urbano comprende los siguientes trabajos:

1. Cuando así lo especifique en los Pliegos, la realización de cartografía catastral del suelo de naturaleza urbana a escala 1:5000, 1:1000 ó 1:500.



11 ABR 2016

EL SECRETARIO,

La realización de trabajos cartográficos se efectuará conforme a la Norma de Cartografía Catastral Urbana, informatizada, con objeto de la oportuna identificación y control de los bienes inmuebles de clase urbana y constará de la siguiente documentación gráfica y digital cuando proceda:

- Planimetría general con representación del suelo de naturaleza urbana a escala 1:5000, excepto en aquellos casos en los que el Pliego de Prescripciones Técnicas Particulares determinase la inclusión de altimetría.
- Plano parcelario, escala 1:1000 (excepcionalmente 1:500) del suelo de naturaleza urbana.


En caso de no especificarse en los Pliegos, deberá entenderse que se realizan los trabajos sobre la cartografía catastral digital Urbana y Rústica existente en la Gerencia, que será objeto de actualización.

La definición de suelo de naturaleza urbana en estas prescripciones corresponde a la que establece el artículo 7 del Real Decreto Legislativo 1/2004, de 5 de marzo, por el que se aprueba el Texto Refundido de la LEY DEL CATASTRO INMOBILIARIO, y REAL DECRETO 1020/1993, de 25 de Junio, por el que se aprueban las normas técnicas de valoración y el cuadro marco de valores del suelo y de las construcciones, para determinar el valor catastral de los bienes inmuebles de naturaleza urbana (o normas emanadas de la DGC que las sustituyan)

2. Determinar la referencia catastral de los nuevos bienes inmuebles según la Prescripción I.3 "Referencia Catastral", recordando que la regla general es respetar las referencias catastrales existentes, incluyendo el caso en el que la parcela original proceda de Rústica, en el que se conserva la referencia tipo rústica. Se incluyen las parcelas urbanas (por estar dentro de la delimitación, aunque tengan cultivos) y todas las parcelas rústicas que tengan una o mas construcciones en su interior, indispensables o no para el desarrollo de las explotaciones agrícolas, ganaderas o forestales.
3. Confeccionar los planos digitales a escala y acotados necesarios para la completa identificación, incluyendo croquis de situación y fotografía digital de cada bien inmueble, según la Prescripción I.4 "Datos gráficos de cada bien inmueble en el formato vigente".
4. Actualización de la cartografía catastral a partir de los planos a escala y acotados de las fincas, especificados en el punto 3.

La actualización deberá realizarse sobre cartografía informatizada, desarrollándose conforme a la Norma para la Informatización de la Cartografía Catastral Urbana y en lo referente a las construcciones en suelo rústico y a la Norma para la Informatización de Cartografía Catastral Rústica.

5. Grabación de la información necesaria en soporte magnético, según el formato de intercambio de datos de catastro urbano de la Prescripción I.6 "Fichero catastral magnético", de conformidad con el REAL DECRETO 1020/1993, de 25 de Junio (o documento que lo sustituya).
6. Depurar el fichero catastral, según la Prescripción I.7 "Depuración de la información catastral"



Ayuntamiento de Daimiel  
Plaza de España, 1  
13250 Daimiel-Ciudad Real

DILIGENCIA.- Aprobado en sesión  
de Junta de Gobierno Local.



11 APR 2016  
EL SECRETARIO,

7. Mantener permanentemente el fichero catastral, según la Prescripción I.8 "Mantenimiento del fichero: Conservación"

Los trabajos expuestos en los apartados anteriores se completarán en su caso con los indicados en el apartado 8 siguiente.

8. Apoyo técnico a la elaboración de Estudios económicos de valores medios de mercado según la Prescripción I.9

Los trabajos podrán ser realizados en orden distinto del expuesto, siempre que ello no suponga aumento del plazo establecido para la ejecución de los mismos ni reducción de su calidad y se cumplan los pliegos de cláusulas administrativas y prescripciones técnicas.

### PRESCRIPCIÓN I.3 REFERENCIA CATASTRAL.

La identificación y control de los nuevos bienes inmuebles urbanos que compondrán el fichero catastral se llevará a cabo mediante la Referencia Catastral, que se obtendrá a partir de la cartografía, de acuerdo con las condiciones que se indican y todas aquellas emanadas de la DGC.

Con carácter general, de acuerdo con lo previsto en el Real Decreto por el que se desarrolla el TRLCI, la referencia catastral se asignará con motivo de la primera inscripción de un bien inmueble en el Catastro y **en ningún caso se podrá asignar a un bien inmueble una referencia catastral que hubiera correspondido a otro con anterioridad.** Tampoco podrá ser modificada ninguna referencia catastral sin causa regulada que lo justifique.

Se asignará una única referencia catastral por cada bien inmueble, tanto en suelo urbano como rústico, de acuerdo con las prescripciones técnicas que se desarrollan a continuación.

La referencia catastral de cada bien inmueble urbano constará de veinte caracteres. Los catorce primeros identificarán la parcela catastral; los cuatro siguientes, los distintos bienes inmuebles en ella contenidos, y los dos últimos estarán destinados a dígitos de control. La determinación de la referencia catastral dependerá de las condiciones específicas del bien inmueble de que se trate:

- a) Bienes Inmuebles de carácter urbano a efectos catastrales: conforme al criterio general de determinación de referencia catastral para *bienes inmuebles de clase urbana*, detallado a continuación.
- b) Las construcciones ubicadas en suelo rústico que no resulten indispensables para el desarrollo de las explotaciones agrícolas, ganaderas, o forestales:
  - En los Municipios en los que no se haya realizado un PVCCG con posterioridad al 1 de enero de 2006, la referencia catastral a asignar al bien inmueble urbano integrado por la construcción y el suelo ocupado (antiguo diseminado) estará constituida por las catorce primeras posiciones de la referencia catastral del bien inmueble rústico en el que se halle enclavado, numerando correlativamente las cuatro siguientes y calculando los correspondientes caracteres de control.



DAIMIEL.

EL SECRETARIO,

ABR 2016

- En los Municipios en los que se haya realizado un PVCCG con posterioridad al 1 de enero de 2006, tendrán la consideración de bien inmueble rústico. Por lo tanto se darán de alta asumiendo la referencia catastral de la parcela rústica sobre la que estén situadas. Criterio análogo se seguirá para los bienes inmuebles de estas características que ya consten en la base de datos catastral, de acuerdo con las directrices marcadas por el Responsable del contrato.

De los 20 caracteres que constituyen la Referencia Catastral, en este Pliego se detalla la obtención de los primeros catorce para los bienes inmuebles urbanos, agrupados en dos bloques de siete caracteres cada uno.

El primer bloque -siete primeros caracteres identificará la manzana (según coordenadas U.T.M.) y la parcela (por orden correlativo dentro de la manzana).

El segundo bloque -siete segundos caracteres- identificará el plano a escala 1/1000, 1/500 ó 1/5000 en el que se encuentre representada la manzana o en su caso la parcela, por sus coordenadas U.T.M.

### I.3.1 PRIMER BLOQUE DE LA REFERENCIA CATASTRAL.

El primer bloque, que identifica al bien inmueble, se formará de la siguiente manera:

- Estará constituido por cuatro grupos de caracteres. El primero lo constituyen dos cifras: el segundo otras dos; el tercero, una sola y el cuarto otras dos cifras, o letra y cifra.
- Los tres primeros grupos identifican la manzana: espacio rodeado por calles, tenga o no edificación cerrada y el cuarto identifica la parcela.
- Para identificar la manzana, se determinará el centro geométrico aproximado de la misma.
- Dicho centro estará situado dentro de un cuadrado de 100 m. x 100 m resultante de dividir cada cuadrado de 1 Km. x 1 Km. de la malla kilométrica UTM, en cuadrados de 100 m de lado cada uno. El vértice inferior izquierdo de dicho cuadrado tendrá unas coordenadas X e Y (U.T.M.).
- Para formar el primer grupo se tomarán las dos cifras de kilómetro y hectómetro en X, de dicho cuadrado.
- Para formar el segundo grupo se tomarán las dos cifras de kilómetro y hectómetro en Y, del mismo cuadrado.
- Para formar el tercer grupo se dividirá cada lado del cuadrado de 100 m. x 100 m. en tres partes, numerándose los cuadrados de esta retícula auxiliar resultante del 1 al 9. Se comenzará por el cuadrado inferior izquierdo y se continuará en el sentido de las agujas del reloj rodeando el cuadrado central, al que se le asignará el último número, es decir el 9. La cifra correspondiente a este grupo será el número del cuadrado auxiliar donde se encuentre el centro geométrico de la manzana.
- El cuarto grupo estará formado por dos cifras que corresponderán a la numeración secuencial de la parcela dentro de la manzana, entre 01 y 99; en el caso de que el número de parcelas exceda de 99, se continuará la asignación secuencial de A0 a Z9.



Ayuntamiento de Daimiel  
Plaza de España, 1  
13250 Daimiel-Ciudad Real

DILIGENCIA.- Aprobado en sesión  
de Junta de Gobierno Local.



17 APR 2016  
EL SECRETARIO,

### I.3.2 SEGUNDO BLOQUE DE LA REFERENCIA CATASTRAL:

Identifica la hoja de cartografía en la que se encuentra el centroide de la manzana en la que está situado el bien inmueble y, para formarlo, se procederá de la manera siguiente:

- Estará constituido por cuatro grupos de posiciones:

El primer grupo lo constituirán dos letras mayúsculas que identificarán el cuadrado de 100 km. de lado, de la cuadrícula U.T.M.

El segundo grupo lo formarán dos cifras que identificarán el cuadrado de 10 km. de lado, resultante de dividir los lados del cuadrado de 100 km. en diez partes iguales cada uno. Cada cuadrado resultante se denominará por el número de orden de las divisiones en abscisa y ordenada, en esta prelación, que tenga el vértice inferior izquierdo de dicho cuadrado resultante.

El tercer grupo lo formarán dos cifras que identificarán el cuadrado de 1 km., que resulte al dividir la abscisa y ordenada del anterior cuadrado de 10 km. en diez partes iguales cada una. Cada cuadrado se denominará de forma idéntica a la indicada para el cuadrado de 10 km.

El cuarto grupo lo formará una sola letra. Será una "N" o una "S", según se trate de la mitad Norte o la mitad Sur del cuadrado de 1 km., que a escala 1/1000 se corresponden con la dimensión de 1 m. x 0,50 m. que tiene el plano normalizado.

Cuando se emplee cartografía a escala 1/500 el proceso será el mismo, excepto en lo que respecta al cuarto grupo, formado en tal caso por una sola letra, que será una de las siguientes mayúsculas: A, B, C, D, E, F, G ó H, según la ubicación del rectángulo representado en el plano escala 1/500 dentro del cuadrado de 1 km. de lado.





Ayuntamiento de Daimiel  
Plaza de España, 1  
13250 Daimiel-Ciudad Real

DILIGENCIA.- Aprobado en sesión  
de Junta de Gobierno Local.



17 ABR 2016

EL SECRETARIO,

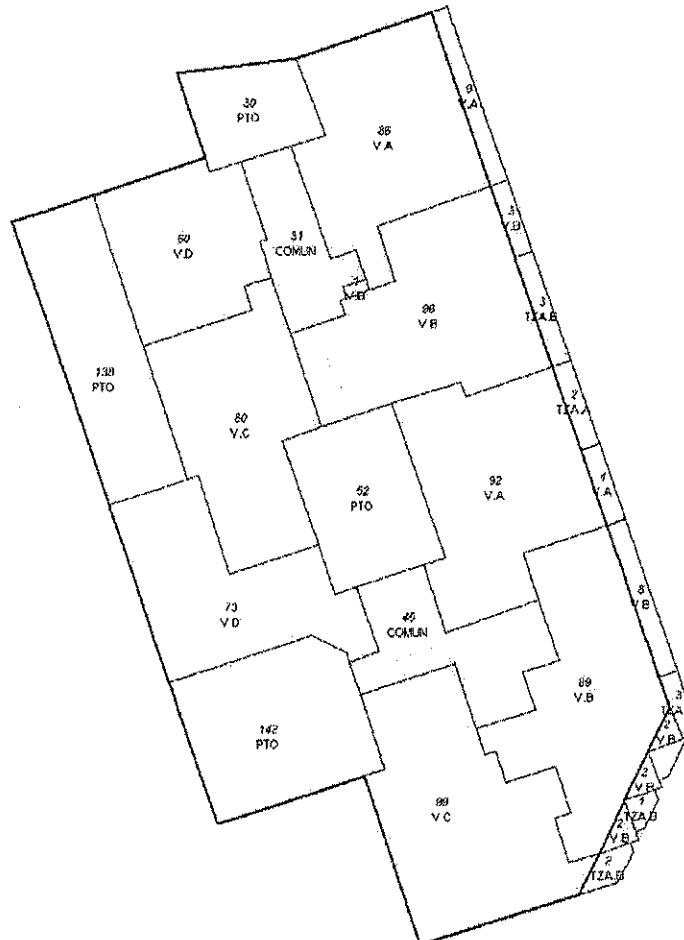
## PRESCRIPCIÓN I.4 DATOS GRÁFICOS DE CADA BIEN INMUEBLE

La información gráfica de cada parcela a situar en el plano digital en formato FX-CC acorde a la ficha técnica codificada anexa, se realizará de acuerdo con las siguientes prescripciones:

### I.4.1 FORMATO FXCC:

Se entregarán los FXCC correspondientes a la planta general del inmueble, cuyo perímetro habrá de corresponderse con el que figure en el plano parcelario respectivo, así como de las distintas plantas del inmueble que presenten variaciones sustanciales en usos, características constructivas y/o distribución (plantas significativas). Los FXCC estarán siempre georreferenciados, y ajustados a las especificaciones técnica detalladas por las Dirección General del Catastro, de acuerdo con los criterios de la Subdirección General de Estudios y Sistemas de la Información.

### EJEMPLO DE PLANO DIGITAL EN FORMATO FXCC



### I.4.2 FOTOGRAFIA DIGITAL:



17 ABR 2016

EL SECRETARIO,

Se acompañará una fotografía reciente descriptiva de cada bien inmueble acorde a las características técnicas detalladas en el "Formato de intercambio de cartografía catastral" aprobado por la Dirección General del Catastro.

La fotografía, considerada como dato técnico gráfico, debe reflejar los de este carácter consignados en la ficha técnica; por ello, su punto de toma será el más apropiado a este fin que normalmente puede ser aquél desde el que se vea su fachada; e incluso en aquellos casos en que las construcciones presenten gran complejidad, lo correcto será efectuar varias fotografías. Cuando se trate de solares el punto de toma será el que permita su identificación y acuse sus características intrínsecas.

### **PRESCRIPCIÓN I.5 FICHERO CATASTRAL FÍSICO**

Los manzaneros y las fichas utilizadas para toma de datos en campo, serán entregados por la empresa adjudicataria de acuerdo con las directrices establecidas por el Responsable del contrato. Son esos datos los que sirven a la confección de los FXCC y por tanto para la obtención de las superficies y destinos. Deberá entregarse la siguiente información en soporte digital:

- FXCC con plantas y usos, donde será posible identificar cada local, sus características físicas, destino, etc.
- FOTOGRAFIA digital de la fachada
- Planos de obra u otra información pertinente, escaneada.

Esta información será proporcionada por la empresa a la Gerencia, de forma adecuada para su inserción en el sistema informático catastral.

### **PRESCRIPCIÓN I.6 FICHERO CATASTRAL MAGNÉTICO (alfanumérico)**

Los ficheros de intercambio de información con las Gerencias tendrán el formato indicado en el Anexo 1. Deberán tenerse en cuenta las indicaciones que en su caso se establezcan por la Subdirección General de Estudios y Sistemas de la Información.


En todos los casos, la entrega de los ficheros, gráficos o alfanuméricos, ya sea total o parcial, se realizará mediante envío telemático a través de la Oficina Virtual de Catastro (OVC), en las condiciones que establezca la Subdirección General de Estudios y Sistemas de la Información, admitiéndose entregas en soportes ópticos o magnéticos sólo con carácter excepcional y siempre de conformidad con el Responsable del contrato.

### **PRESCRIPCIÓN I.7 DEPURACIÓN DE LOS FICHEROS**

La información en soporte magnético entregada a la Gerencia se validará en la misma para detectar los errores u omisiones que se hayan producido en el proceso, generándose unos listados de errores que serán depurados por el contratista mediante trabajos de campo o gabinete.

Para el control técnico del trabajo se efectuarán entregas parciales, en las fases que determine el Responsable del contrato, acompañadas de los croquis de cada finca con todas las plantas y las fotografías necesarias para definir completamente la finca.





Ayuntamiento de Daimiel  
Plaza de España, 1  
13250 Daimiel-Ciudad Real

DILIGENCIA.- Aprobado en sesión  
de Junta de Gobierno Local.



11 MAR 2016

EL SECRETARIO,

La entrega de la documentación anterior se hará por manzanas o polígonos completos, según lo establezca la Dirección Técnica y deberá acompañarse de la cartografía correspondiente, 1:1000 o 1:500 en su caso, en la que conste la información apropiada.

Serán objeto de recusación aquellos trabajos que tengan errores en la medición de dimensiones físicas de:

- Un 5 por 1000 (cinco por mil) en mediciones lineales.
- Un 10 por 1000 (diez por mil) en mediciones de superficie.

La falta de datos jurídicos sin justificar de los sujetos pasivos en lo referente a nombres y apellidos, N.I.F. o C.I.F. y domicilio fiscal será motivo de recusación.

Si en un lote se observan errores físicos o jurídicos en un 5 por 100 (5 por cien) de las unidades urbanas del mismo será motivo de recusación del lote completo para su comprobación total a cargo de la empresa.

### **PRESCRIPCIÓN I.8 MANTENIMIENTO DEL FICHERO: CONSERVACIÓN**

Desde el momento de la recepción y hasta la finalización del plazo de garantía, el contratista estará obligado a resolver y subsanar cuantos defectos pudieran advertirse en los trabajos, así como a atender e informar en los modelos que le facilite la Gerencia acerca de las reclamaciones o recursos interpuestos por los titulares, que afecten a los trabajos realizados.

Asimismo en este plazo, si no se ha estimado conveniente realizarlo antes, se elaborarán los listados de ocultaciones descubiertas, bien por falta de declaración del sujeto pasivo o por omisiones en los padrones de los años anteriores no prescritos para que por la Inspección se actúe según proceda.

### **PRESCRIPCIÓN I.9 APOYO TÉCNICO A LA ELABORACIÓN DE ESTUDIOS ECONÓMICOS DE VALORES MEDIOS DE MERCADO**

Los estudios, investigaciones o análisis de mercado se realizarán cuando se hayan acordado bien por el Consejo Territorial de la Propiedad Inmobiliaria, a propuesta de la Gerencia y previo informe de los servicios técnicos correspondientes, bien por las Juntas Técnicas Territoriales cuando lo estimen oportuno y así lo comuniquen a las Gerencias correspondientes, indicándoles el contenido y antecedentes específicos que deben reunir los Estudios de Mercado.

De haberse producido las previsiones contenidas en el párrafo anterior, los trabajos de apoyo a la elaboración de los Estudios de Mercado deberán contener, al menos, la siguiente documentación, para cada municipio o polígono:

- Fichas analíticas de muestras donde se refleje el conocimiento preciso de los precios del suelo.
- Fichas analíticas de muestras donde se refleje el conocimiento preciso de precios de construcciones terminadas y su descomposición en función de los elementos que intervienen en su formación, abarcando las construcciones más características de diferentes usos.
- En cada ficha se reflejarán los valores en venta de las muestras obtenidas, acompañando análisis de las relaciones existentes entre los precios de venta del producto terminado y el valor del suelo, en caso de existir construcción.



11 ABR 2016

EL SECRETARIO,

- Todas las muestras deberán estar perfectamente identificadas y georreferenciadas, con indicación expresa de fecha y fuente.
- Plano o mapa donde se refleje la localización de las muestras.

Todos los datos de las muestras se entregarán en soporte magnético para su tratamiento informático.

Estos trabajos estarán dirigidos por técnicos competentes que los avalarán con sus firmas, siendo recibidos por la Dirección Técnica con informe sobre su idoneidad.

### **PRESCRIPCIÓN I.10 CÁLCULO DE SUPERFICIES Y CUMPLIMENTACIÓN DE LOS DATOS NECESARIOS PARA LA VALORACIÓN**

Se procederá al cálculo de la superficie de cada solar, así como de las subparcelas en que proceda descomponerlo, si se va a proceder a su valoración por valor unitario de calle, o bien de las subparcelas de construcción teórica o susceptible de edificarse de cada uso permitido, si se va a proceder a su cálculo por repercusión.

Se calculará la superficie construida por planta, la de cada uno de los locales que componen cada planta, diferenciando, en su caso, la superficie individual de la común, estén en la misma o distinta planta, así como las terrazas descubiertas, porches y suelos utilizados por los usuarios o copropietarios de cada local.

Los datos físicos y jurídicos deberán completarse con la asignación de las correspondientes zonas de valor, coeficientes correctores de aplicación, con arreglo a la normativa vigente, asignación de forma de cálculo a aplicar a cada unidad catastral, etc., para obtener un fichero magnético que permita proceder a la correcta valoración automatizada.

Daimiel, 21 de marzo de 2016.

EL JEFE DE TRIBUTOS,



Fdo.- Ricardo Martín-Portugués Fernández



Ayuntamiento de Daimiel  
Plaza de España, 1  
13250 Daimiel-Ciudad Real

DILIGENCIA.- Aprobado en sesión  
de Junta de Gobierno Local.



17 JUL 2016

EL SECRETARIO,

## Anexo 1

### FORMATO DE INTERCAMBIO DE DATOS DE CATASTRO

El formato de intercambio de datos a utilizar será el **FIN 2006**, aprobado mediante la Resolución de 31 de julio de 2006, de la Dirección General del Catastro, por la que se aprueba la forma de remisión y la estructura, contenido, especificaciones técnicas y formato informático de los ficheros de intercambio de información catastral alfanumérica y gráfica FIN, VARPAD, FICC Y FXCC.1. (B.O.E. de 11 de septiembre de 2006), disponible en la página web de la Dirección General del Catastro.

## Anexo 2

### FORMATO DE INTERCAMBIO DE CARTOGRAFÍA CATASTRAL

Los formatos de intercambio de cartografía catastral a utilizar serán el **FX-CC** y/o **FICC** aprobados mediante la Resolución de 31 de julio de 2006, de la Dirección General del Catastro, por la que se aprueba la forma de remisión y la estructura, contenido, especificaciones técnicas y formato informático de los ficheros de intercambio de información catastral alfanumérica y gráfica FIN, VARPAD, FICC Y FXCC.1. (B.O.E. de 11 de septiembre de 2006), disponible en la página web de la Dirección General del Catastro.